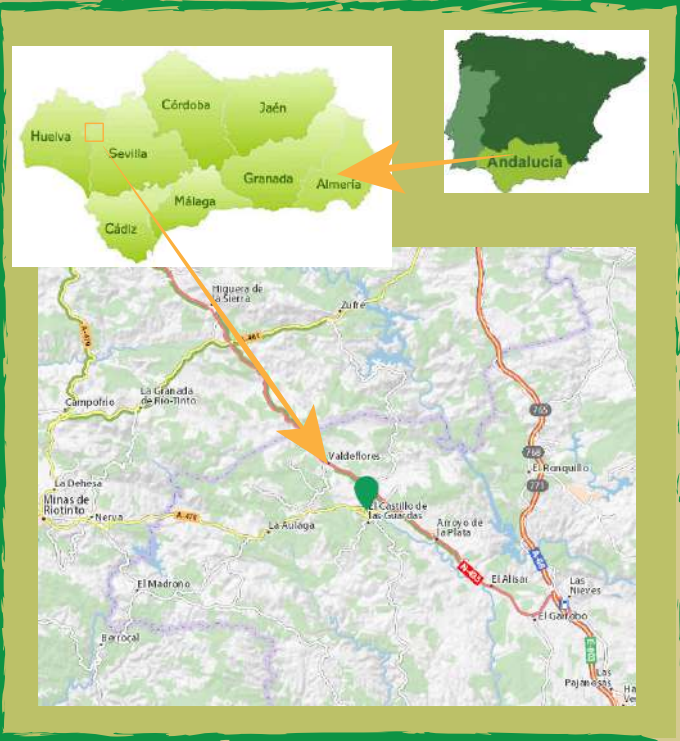


Situación:

El sendero circular está en el municipio de El Castillo de las Guardas. Es una localidad y municipio español perteneciente a la provincia de Sevilla, en la comunidad autónoma de Andalucía. Se integra en la Comarca del Corredor de la Plata, constituyendo un pasillo natural entre Sevilla, Huelva y la provincia de Badajoz. La gran riqueza paisajística, su fauna y flora son uno de los patrimonios más valiosos y preciados del amplio término.



Como llegar:

POR CARRETERA:
Desde Sevilla por Autovía Ruta de la Plata, A-66, en dirección Mérida, nos incorporamos a la N-433, en dirección, Aracena, Portugal. Abandonamos ésta por A-476, El Castillo de las Guardas-Nerva.
En Autobús:
Mediante Autobuses DAMAS S.A., servicio diario.
Sevilla: 902 450 550 - 959.25.69.00- www.damas-sa.com


Lugares de interés
En el entorno del término, además de las aldeas y otros pequeños núcleos diseminados, a poca distancia del casco urbano encontramos la Ribera del Guadiamar. El río, que tiene aquí su nacimiento, es el auténtico protagonista de la zona, ya que gracias a él hubo asentamientos de diferentes culturas que buscaron en sus fértiles tierras un lugar para vivir.
El Castillo de las Guardas acoge numerosos restos de culturas prehistóricas que se asentaron en toda esta franja minera durante el Neolítico y Edad del Bronce. Uno de los más importantes es la llamada Sepultura o Lapa del Moro, localizada en una finca del municipio, cerca de la carretera que une la población con la aldea de las Cañadillas.
De su rico patrimonio arquitectónico, destacan los restos de su antiguo castillo, mirador excepcional del paisaje, donde se conserva El Torreón, torre vigía en la época bajomedieval ; la Iglesia Parroquial de San Juan Bautista, erigida sobre los restos de una antigua mezquita y un cementerio árabe, entre los siglos XIII y XIV, así como la la Plaza de Toros, realizada en piedra en el siglo XIX, y la Fuente Abrevadero, albergando un manadero de mármol circular con dos caños y brocal de piedra y un abrevadero



Alcornoque



Ayuntamiento de El Castillo de las Guardas
Telef.: +34 954 13 05 01
<http://www.elcastillodelasguardas.es/>



Federación Andaluza de Montañismo
Tel: +34 958-291340
www.fedamon.com
E-mail: secretaria@fedamon.com

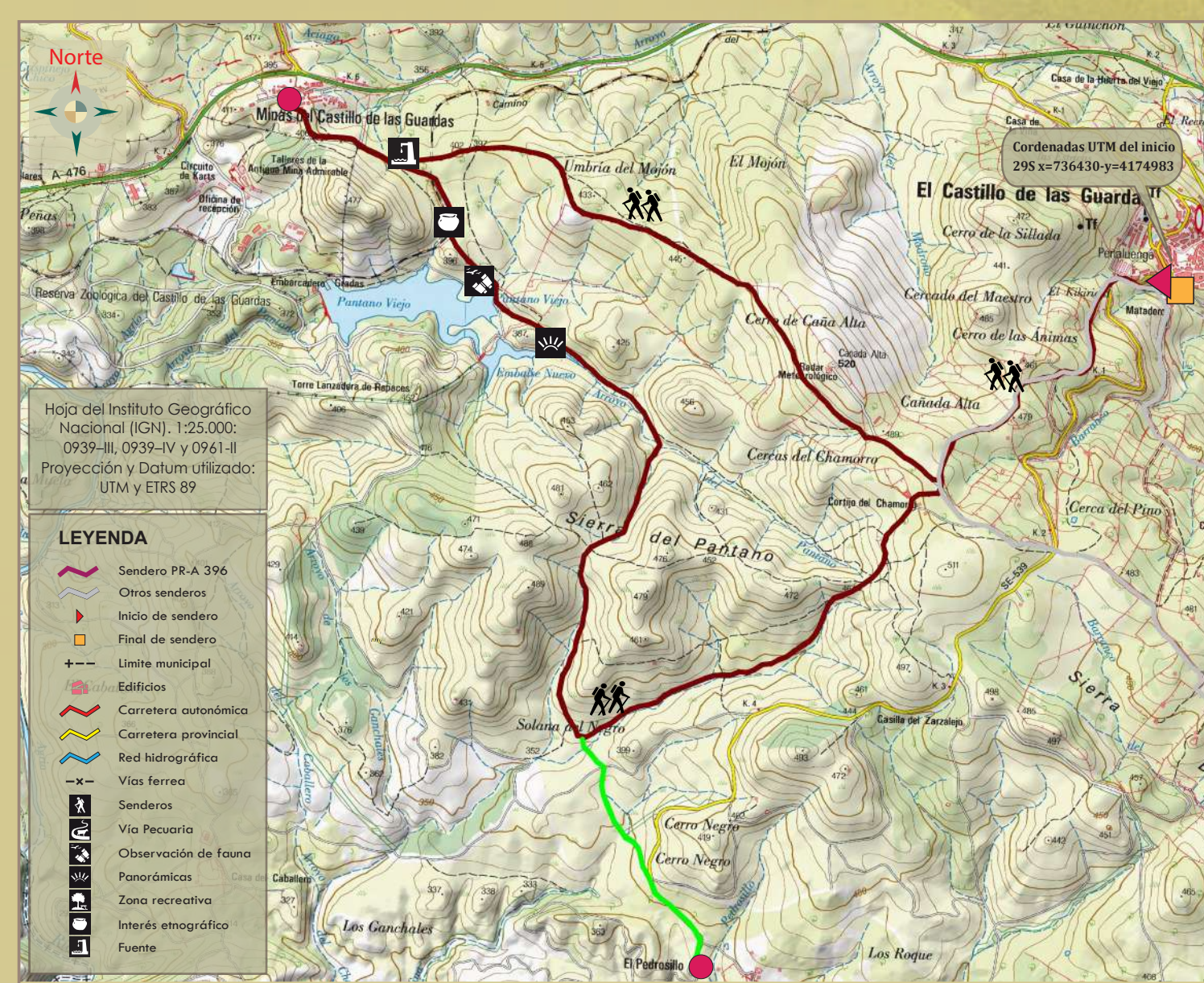


Sendero Homologado por la Federación Andaluza de Montañismo - junio 2017



Circular de las Minas del Castillo





Hoja del Instituto Geográfico Nacional (IGN). 1:25.000: 0939-III, 0939-IV y 0961-II
Proyección y Datum utilizado: UTM y ETRS 89

- LEYENDA**
- Sendero PR-A 396
 - Otros senderos
 - Inicio de sendero
 - Final de sendero
 - Limite municipal
 - Edificios
 - Carretera autonómica
 - Carretera provincial
 - Red hidrográfica
 - Vías ferrea
 - Senderos
 - Vía Pecuaría
 - Observación de fauna
 - Panorámicas
 - Zona recreativa
 - Interés etnográfico
 - Fuente

DESCRIPCIÓN DE LA RUTA

En este sendero circular de El Castillo de las Guardas, partiremos desde la “Fuente –Abrevadero”, antiguo lugar de reunión entre la gente del lugar, y subiremos el Cerro de las Ánimas en dirección al camino de Cañada Alta. Tras pasar junto al radar meteorológico nos dirigiremos al poblado de Minas del Castillo (Antiguo poblado minero). Volviendo un trecho sobre nuestros pasos y continuando el sendero, visitaremos la antigua estación de ferrocarril de la “Mina Admirable”. Marcharemos junto a la cola del pantano y nos adentraremos en la Sierra del Pantano para acercarnos al desvío de la aldea de El Pedrosillo, hoy en día semi-habitada. Ya de vuelta, pasaremos junto al Cortijo de Caña Alta para volver a bajar entre paredes de piedra seca de vuelta a El Castillo de las Guardas.



Dehesa

Durante nuestro recorrido observaremos el típico paisaje de dehesa. En este bosque mediterráneo la especie dominante es la encina, aunque también encontraremos algún alcornoque. El sotobosque es leñoso, espinoso y aromático, con especies como el lentisco, el palmito, la aulaga, el madroño, las jaras, el romero, el tomillo o la lavanda o “cantatueso”. Esta zona es un marco ideal para la apicultura.

Durante la ruta pasaremos por varias fincas de ganado ovino, porcino, equino y vacuno, por lo que tomaremos la precaución de cerrar las portillas al cruzar. En cuanto a la fauna silvestre que habita la zona, destacamos el zorro, la gineta y el jabalí. También mamíferos menores como la liebre o el conejo. En cuanto a las aves, sobresalen las águilas calzadas, los milanos negros y los cernícalos primillas y las cigüeñas, al igual que al ruiseñor, al herrerillo común o la abubilla.

HISTORIA MINERA

El Castillo de las Guardas debe su nombre a la fortaleza bajomedieval de la que se conserva el torreón. Dado su enclave privilegiado junto al río Guadiamar, ha sido habitada a lo largo del tiempo por numerosas culturas, desde la edad de los metales (dólmenes), pasando por tartesios, fenicios, romanos, árabes o cristianos, hasta la actualidad. Las riquezas minerales del lugar han sido explotadas desde tiempos tartesios pero fueron los fenicios y los romanos quienes heredaron esta tradición minera. También hay vestigios arqueológicos y documentos de la minería en la Edad Media.



La “Mina Admirable” o Mina de El Castillo de las Guardas, que ocupaba una considerable superficie, fue construida para explotar la pirita de la zona. En la Época moderna se activa el yacimiento minero desde mediados del siglo XIX, y en el siglo XX se convierte en la explotación de pirita más importante de la provincia. Los minerales que se extraían eran pirita de hierro y pirita cobriza, que producen azufre, hierro, cobre, zinc y plomo. Estos minerales eran muy cotizados en Europa por su gran calidad. En el año 1900 se construye la presa del embalse, como reserva de agua para el uso de la mina. En ese mismo año también se construye el ferrocarril, que unía la explotación con Nerva y Minas de Río Tinto. Este ramal enlazaba en El Ronquillo con la línea de ferrocarril que iba desde Minas de Cala hasta San Juan de Aznalfarache en Sevilla.

Se paraliza la explotación a causa de las diferentes guerras del siglo y finalmente deja de funcionar en 1963. Hoy en día en la zona de “Mina Admirable” se sitúa el parque zoológico “La reserva del Castillo de las Guardas” y el poblado de Minas del Castillo sigue habitado

- Evite hacer ruido
- Respete los bienes y propiedades privadas
- Manténgase en los caminos
- No se permite Encender fuego
- No se permite la Recolección de plantas
- No se permite la captura de animales

Señalización senderos de Pequeño Recorrido

- CONTINUIDAD DE SENDERO
- CAMBIO DE DIRECCIÓN
- DIRECCIÓN EQUIVOCADA

MEDIO Severidad del medio natural	ITINERARIO Orientación en el itinerario	DESPLAZAMIENTO Dificultad en el Desplazamiento	ESFUERZO Cantidad de esfuerzo necesario
1	2	2	3

1 valor mínimo, 5 valor máximo

Valoración de dificultad según MIDE



Perfil altitudinal

DATOS TÉCNICOS

- Longitud: 14,4 km
- Tiempo est.: 4 horas, 30 minutos
- Desnivel acumulado de ascenso: 507 m
- Desnivel acumulado de descenso: 507 m
- Tipo de camino: 80 % senda y 20% pista
- Época: Evitar el transito en época estival (poca sombra)